



1. Openbaar Vervoersknooppunt (1.1<sup>+</sup>/m 1.4)
2. Pleinen, groen & routes (2.1<sup>+</sup>/m 2.9)
3. Centrumstedelijke & stedelijke vastgoedmilieus (3.1<sup>+</sup>/m 3.9)

PERSPECTIEF SPOORZONE 6 nov 2007



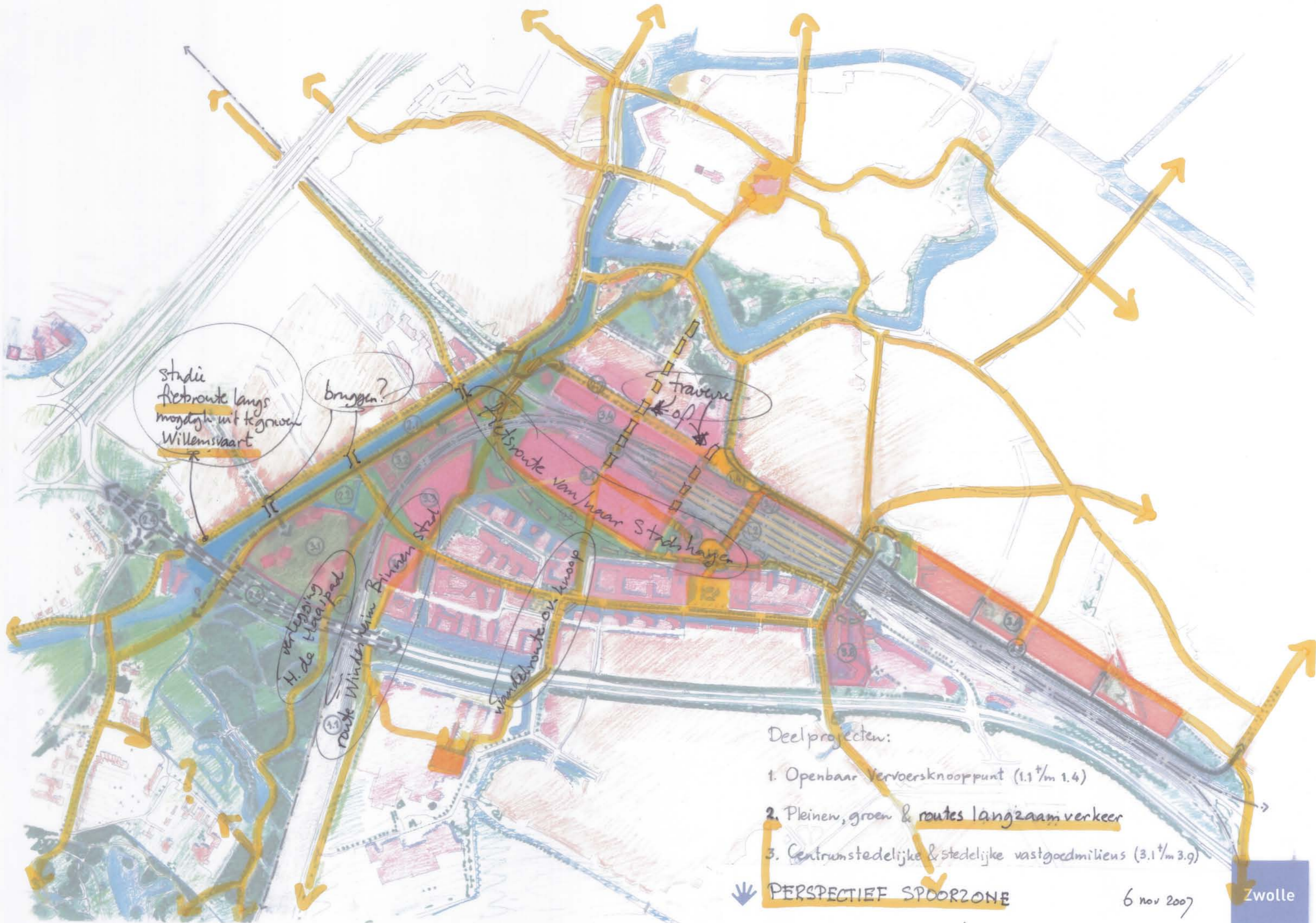


Deelprojecten:

1. Openbaar vervoersknooppunt (1.1<sup>+</sup>/m 1.4)
2. Pleinen, groen & routes (2.1<sup>+</sup>/m 2.9)
3. Centrumstedelijke & stedelijke vastgoedmilieus (3.1<sup>+</sup>/m 3.9)

DRAGERSTRUCTUUR PERSPECTIEF SPOORZONE 6 nov 2007

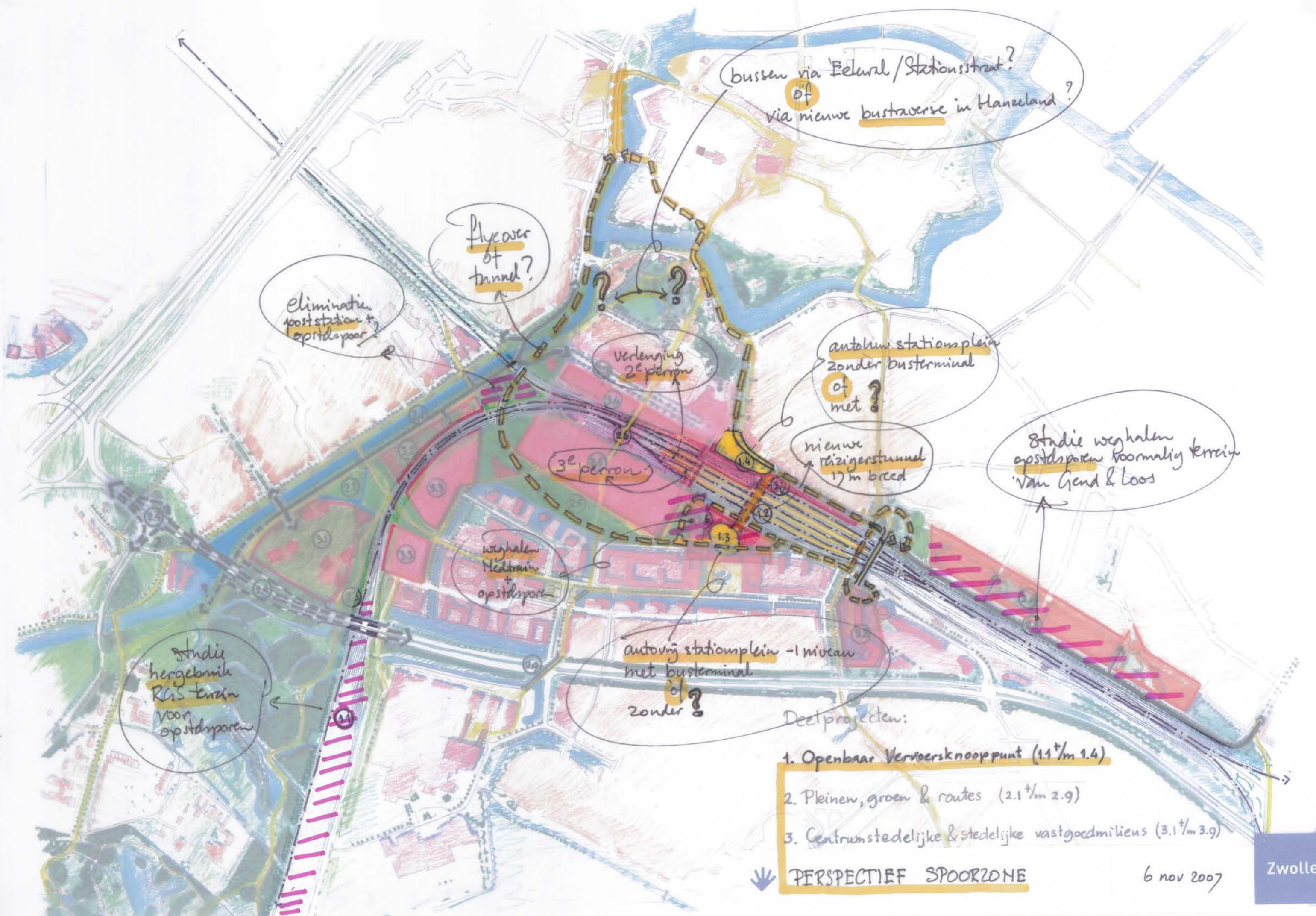




6 nov 2007

Zwolle





bussen via Eelwiel / Stationsstraat?  
 of  
 via nieuwe bustraverse in Haneeland?

Flyover  
 of  
tunnel?

Eliminatie  
 poststation +  
 opstelspoor

Verlenging  
 2e perron

3e perron

autoluik stationplein  
 zonder busterminal  
 of  
 met?

nieuwe  
 reizigerstunnel  
 17m breed

studie weghalen  
 opstelspoor voormalig terrein  
 Van Gend & Loos

waghalen  
 Medtrain +  
 opstelspoor

autovrij stationplein -1 niveau  
 met busterminal  
 of  
 zonder?

studie  
 hergebruik  
 RAS terrein  
 voor  
 opstelspoor

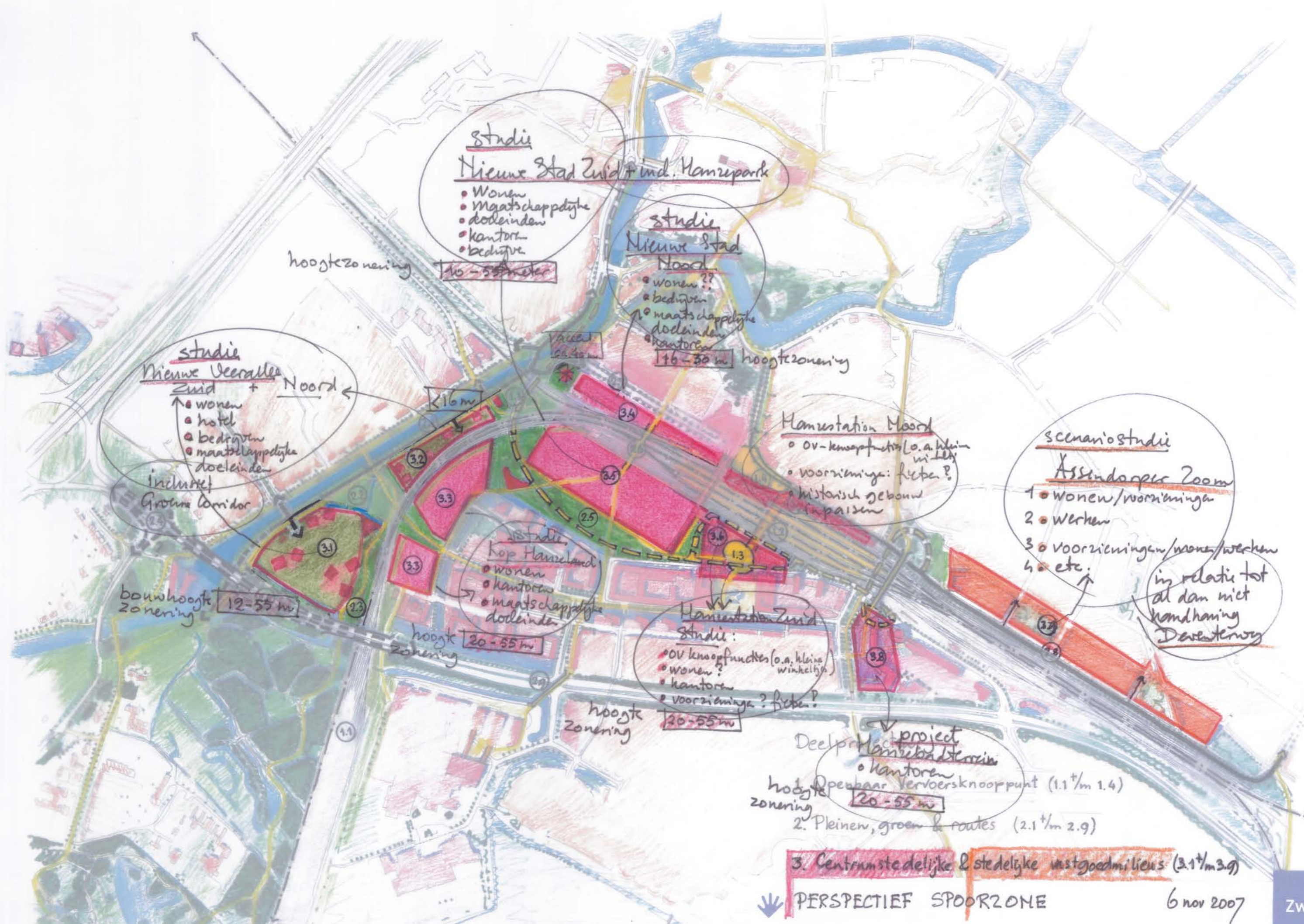
Deelprojecten:

1. Openbaar Vervoersknooppunt (1.1<sup>+</sup>/m 1.4)
2. Pleinen, groen & routes (2.1<sup>+</sup>/m 2.9)
3. Centrumstedelijke & stedelijke vastgoedmilieus (3.1<sup>+</sup>/m 3.9)

↓ PERSPECTIEF SPOORZONE

6 nov 2007





studie  
Nieuwe Stad Zuid + ind. Hamrepark

- Wonen
- maatschappelijke doeleinden
- kantoren
- bedrijve

hoogtezonering 10-55 meter

studie  
Nieuwe Stad Noord

- wonen??
- bedrijven
- maatschappelijke doeleinden
- kantoren

16-30 m hoogtezonering

studie  
Nieuwe Veerwalen Zuid + Noord

- wonen
- hotel
- bedrijven
- maatschappelijke doeleinden

inclusief  
 Groene Corridor

Hamrestation Noord

- ov-knooppunt (o.a. klein winkel)
- voorziening: fietsen?
- historisch gebouw in palmen

scenariostudie  
Assendorper Zoom

- 1 • wonen/voorziening
- 2 • werken
- 3 • voorzieningen/wonen/werken
- 4 • etc.

in relatie tot  
 al dan niet  
 handhaving  
 Deventerweg

studie  
Kop Hamzeeland

- wonen
- kantoren
- maatschappelijke doeleinden

hoogtezonering 20-55 m

Hamrestation Zuid

- studie:
- ov knooppunt (o.a. kleine winkel)
  - wonen?
  - kantoren
  - voorziening? fietsen?

hoogtezonering 20-55 m

Deelproject Hamzeelandsterrein

- kantoren
- openbaar vervoersknooppunt (1.1+1.4)
- 2. Pleinen, groen & routes (2.1+2.9)

3. Centrumstedelijke & stedelijke vestgoedmilieus (3.1+3.9)

↓ PERSPECTIEF SPOORZONE

6 nov 2007